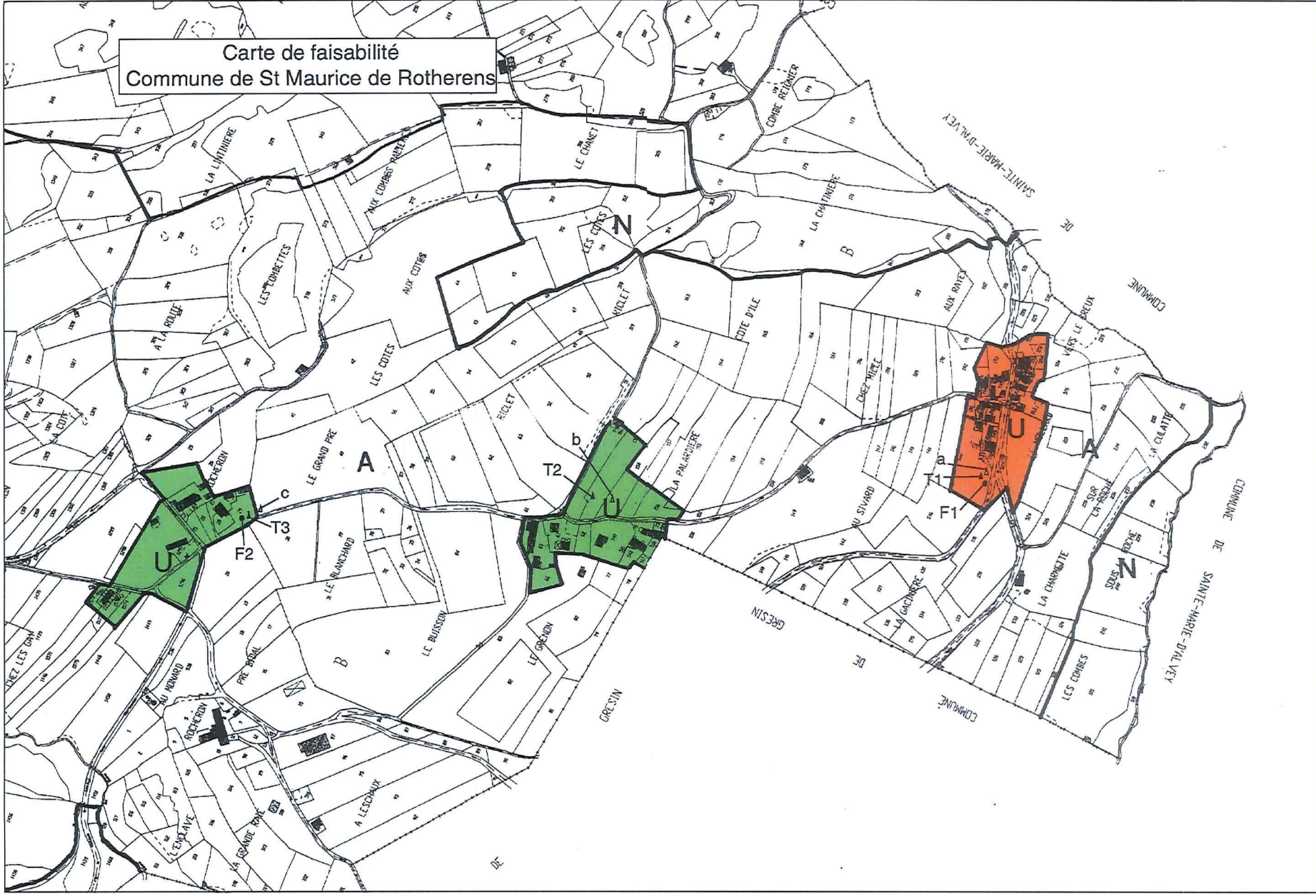


Carte de faisabilité  
Commune de St Maurice de Rotherens








# Legende des Cartes de Faisabilité

## Investigations

- △ a Sondage taillé
- ∩ I1 Test de perméabilité à niveau constant (Porchet)
- F1 Fosse au tractopelle
- e Etude géologique individuelle existante

## Zonage

-  Tranchées d'infiltration à faible profondeur
-  Tranchées d'infiltration sur terre
-  Filtre à sable vertical non drainé
-  Filtre à sable vertical drainé avec rejet dans le milieu récepteur
-  Lieu favorable à l'assainissement individuel

Echelle Toutes les cartes sont à l'échelle 1:5000